

INFORME DIARIO DE MONITOREO DE MEDIOS*

*Vigilancia basada en eventos de interés epidemiológico mediante el monitoreo de medios abiertos de comunicación locales y nacionales.

Reporte de eventos:

Amenaza	Tema	Medio	Fecha	Resumen	Liga	Prioridad
Biológico	Casos Covid-19 en México	El sol de Cuernavaca	08 febrero 2021	Aún cuando la Secretaría de Salud informó que los contagios de Covid en México van a la baja y la cuarta ola pierde fuerza, de acuerdo con el último reporte de este martes, se han registrado en las últimas 24 horas: 6 mil 343 nuevos casos de contagio y 132 muertes	https://www.elsoldecuernavaca.com.mx/mexico/sociedad/mexico-registra-6-mil-342-nuevos-casos-covid-en-24-horas-7837844.html	Bajo
Biológico	Incendios por quema de basura	El sol de Cuernavaca	09 febrero 2021	La mayoría de los incendios que se atienden en el municipio de Jiutepec son en terrenos baldíos, provocados por la quema de basura, dio a conocer el director de Protección Civil de Jiutepec, Francisco Barona Téllez.	https://www.elsoldecuernavaca.com.mx/policiaciaincendios-por-quema-de-basura-estan-a-la-orden-del-dia-7839087.html	Bajo
Biológico	Falta de agua potable	Diario de Morelos	08 febrero 2021	Habitantes de las colonias Amatitlán, Acapantzingo y Chapultepec, mantienen vigilancia en los pozos que abastecen de agua, luego de que la Comisión Federal de Electricidad (CFE) amagó con cortar el servicio de energía.	https://www.diariodemorelos.com/noticias/ve-cinco-de-3-colonias-de-cuernavaca-vigilan-pozos-de-sapac-para-evitar-cortes-de-cfe	Bajo
Biológico	Incendios forestales	La Unión	09 febrero 2021	En lo que va de este año se han registrado 12 incendios forestales -la mayoría de los cuales fueron provocados por actividades ilícitas- y provocaron afectaciones en casi 54 hectáreas.	https://launion.com.mx/morelos/sociedad/noticias/199488-registran-12-incendios-forestales-en-este-año.html	Bajo
Biológico	Incumple el ALM medidas sanitarias	La Unión	09 febrero 2021	Pese al incremento en contagios de covid-19, usuarios y comerciantes del mercado Adolfo López Mateos no presentan las medidas de higiene mínimas, como el uso correcto del cubrebocas.	https://launion.com.mx/morelos/sociedad/noticias/199486-comerciantes-del-alm-retan-al-destino-incumplen-uso-correcto-de-cubrebocas.html	Bajo
Biológico	Vigilancia de medidas sanitarias	La Unión	09 febrero 2021	El "Convoy, unidos por Morelos ante el covid-19" supervisa que los establecimientos y puestos comerciales cumplan con las medidas sanitarias ante la pandemia por la que atraviesa el país y la entidad; además, que la población en general porte el escudo de la salud completo.	https://launion.com.mx/morelos/avances/noticias/199511-verifica-convoy-unidos-por-morelos-ante-el-covid-19-medidas-sanitarias-en-comercios.html	Bajo
Biológico	Casos Covid-19 en ayuntamiento de Jiutepec	El Regional del Sur	09 febrero 2021	Los contagios de covid-19 en personal del Ayuntamiento de Jiutepec van en aumento, reveló el presidente municipal, Rafael Reyes.	https://www.elregional.com.mx/tambien-en-el-ayuntamiento-de-jiutepec-hay-brote-de-covid	Bajo



<http://ssm.gob.mx>



Servicios de Salud Morelos



@MorelosSalud

Callejón Borda N°3 Col. Centro C.P. 62000
Teléfono (777) 312 62 31 / 314 33 36 ext. 222

**Calle Gómez Azcárate No. 205, Col. Lomas de la Selva
C.P. 62270, Cuernavaca, Morelos. Tel.: 777 102 25 56**

INFORME DE RIESGOS METEOROLOGICOS

Fuente: Servicio Meteorológico Nacional de México, CONAGUA.

EL FRENTE NÚM. 28 ORIGINARÁ LLUVIAS E INTERVALOS DE CHUBASCOS EN CAMPECHE Y YUCATÁN, MIENTRAS QUE LA MASA DE AIRE FRÍO ASOCIADA MANTENDRÁ AMBIENTE FRÍO A MUY FRÍO DURANTE LA MAÑANA CON HELADAS EN LA MESA DEL NORTE Y LA MESA CENTRAL

Para el día de hoy, el **sistema frontal Núm. 28** se mantendrá como **estacionario** al oriente de la Península de Yucatán, ocasionando lluvias e intervalos de chubascos en Campeche y Yucatán. Por su parte, la **masa de aire frío** asociada al frente, modificará sus características térmicas, permitiendo un ascenso de las temperaturas vespertinas en la mayor parte del territorio nacional, manteniendo el ambiente frío a muy frío durante la mañana y noche, con heladas matutinas sobre entidades de la Mesa del Norte y la Mesa Central, bancos de niebla en zonas del noreste, oriente, centro, sur y sureste de la República Mexicana, así como viento fuerte de componente norte en el Istmo y Golfo de Tehuantepec. La **vaguada polar** extendida sobre el noroeste del país, originará rachas de viento de 50 a 60 km/h en Coahuila, Nuevo León, Tamaulipas y el Golfo de California. Por otra parte, el **ingreso de humedad** del Océano Pacífico y Golfo de México, originará lluvias en el noreste, oriente, centro y sureste del país e intervalos de chubascos en Veracruz, Oaxaca, Chiapas y Tabasco. En el resto del país, continuará ambiente vespertino de cálido a caluroso y con escaso potencial para lluvias.

Heladas: Baja California, Sonora, Chihuahua, Coahuila, Nuevo León, Tamaulipas, San Luis Potosí, Zacatecas, Durango, Sinaloa, Aguascalientes, Jalisco, Michoacán, Guanajuato, Querétaro, Hidalgo, Veracruz, Puebla, Tlaxcala, Estado de México, Ciudad de México, **Morelos** y Oaxaca.

Pronostico de Temperaturas Máximas:

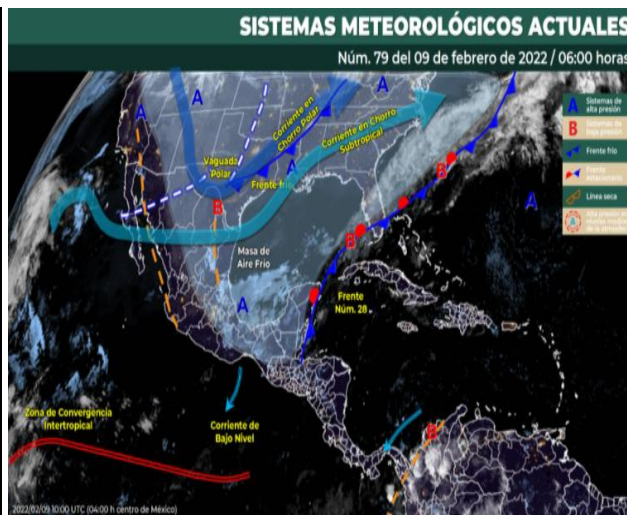
Temperaturas máximas de 30 a 35 °C: Sinaloa, **Morelos** y Puebla (suroeste).

Pronostico de Temperaturas Mínimas:

Temperaturas mínimas de 0 a 5 °C: zonas montañosas de Baja California, Sinaloa, Nayarit, **Morelos**, Tamaulipas, Veracruz, Oaxaca y Chiapas.

Pronostico en región Mesa Central:

Cielo medio nublado a nublado con probabilidad de lluvias aisladas en Hidalgo, Puebla y Tlaxcala. Ambiente frío con bancos de niebla y heladas en zonas montañosas al amanecer. Viento de componente sur de 10 a 25 km/h con rachas de hasta 35 km/h.



<http://ssm.gob.mx>



Servicios de Salud Morelos



@MorelosSalud

Callejón Borda N°3 Col. Centro C.P. 62000
 Teléfono (777) 312 62 31 / 314 33 36 ext. 222

Calle Gómez Azcárate No. 205, Col. Lomas de la Selva
 C.P. 62270, Cuernavaca, Morelos. Tel.: 777 102 25 56

INFORME DE MONITOREO VOLCÁNICO Y SISMOLÓGICO

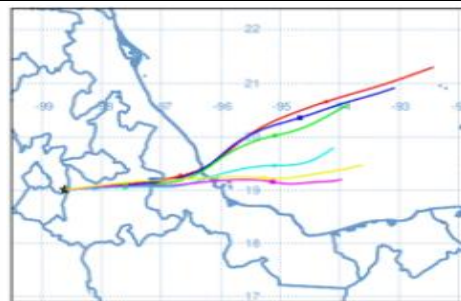
Fuente: Servicio Sismológico Nacional, UNAM. / Centro nacional de Prevención de Desastres (CENAPRED)-SEGOB, SENEAM-SCT y NOAA.


En las últimas 24 horas, mediante los sistemas de monitoreo del **volcán Popocatepetl**, se identificaron **28 exhalaciones de baja intensidad, acompañadas de vapor de agua, gases volcánicos y ligeras cantidades de ceniza**. Adicionalmente el día de hoy se detectó **un sismo volcanotectónico** a las 09:28 h con magnitud 1.7. Durante la mañana y **al momento de este reporte no se tiene visibilidad hacia el cráter debido a las condiciones de nubosidad en la zona.**

NIVEL DE ALERTA	SEMAFORO	AMARILLO-FASE 2	RECOMENDACIONES PARA LA FASE AMARILLO FASE 2
	Incremento de actividad: <ul style="list-style-type: none"> • Pluma de vapor de agua y gas • Ligeras caídas de ceniza en áreas cercanas • Caída de fragmentos incandescentes • Crecimiento y destrucción de domos de lava • Posibilidad de flujos piroclásticos por explosiones • Flujos de lodo o escombros de corto alcance 		<ol style="list-style-type: none"> 1. Continuar con el radio de seguridad de 12 km, por lo que la permanencia en esa área no está permitida. 2. Controlar el tránsito entre Santiago Xalitlintla y San Pedro Nexapa, vía Paso de Cortés. 3. A las autoridades de Protección Civil, mantener sus procedimientos preventivos, de acuerdo con sus planes operativos. 4. A la población se le recomienda elevar la atención a los avisos de las autoridades de su localidad y se exhorta a no acercarse al volcán, y mucho menos al cráter. 5. Mantenerse fuera de cañadas ante posibles flujos de lodo, principalmente en temporada de lluvias.

PRONOSTICO DE CAIDA DE CENIZA

En caso de una exhalación de ceniza volcánica, **el pronóstico de trayectoria hacia el este, cambiando al este-noreste**, (simulando exhalación cada hora en las próximas 6 horas) a su paso por la zona oeste, centro y este del estado de Puebla; zona centro del estado de Veracruz y Golfo de México, para las **primeras 12 horas de pronóstico** (14:00 a las 02:00 hora local). Posteriormente para las últimas 12 horas de pronóstico, (02:00 a las 14:00 hora local del día siguiente), las trayectorias continuarán sobre el Golfo de México en donde concluirían.



SISMOS	<p>Se registró sismo de magnitud de 4.1 grados Richter, a las 05:03:43 hrs con localización del epicentro a 97 km al suroeste de Cd Hidalgo, Chiapas.</p> <p>NO PERCIBIDO EN EL ESTADO DE MORELOS.</p>	
	REPORTE DE DAÑOS A LA POBLACION	
PROTECCIÓN CIVIL	Sin reporte de daños a la población ni a la infraestructura en salud.	



<http://ssm.gob.mx>



Servicios de Salud Morelos



@MorelosSalud

Callejón Borda N°3 Col. Centro C.P. 62000
Teléfono (777) 312 62 31 / 314 33 36 ext. 222

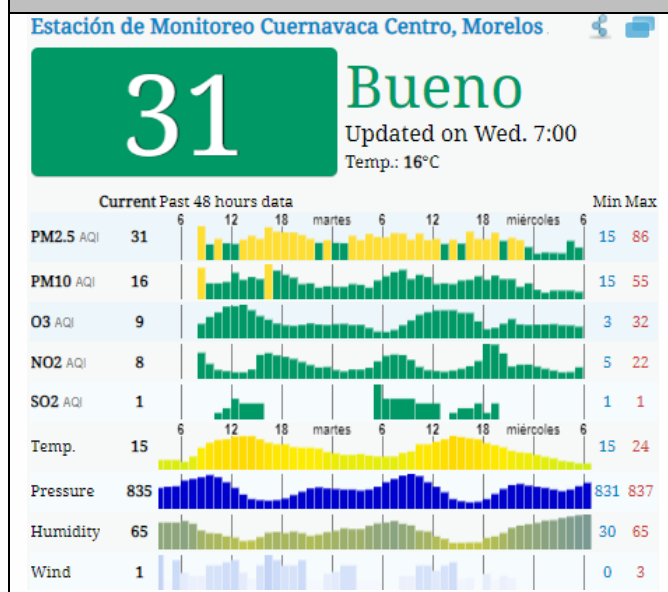
**Calle Gómez Azcárate No. 205, Col. Lomas de la Selva
C.P. 62270, Cuernavaca, Morelos. Tel.: 777 102 25 56**

INFORME DE TEMPERATURAS Y CALIDAD DEL AIRE

Fuente: Comisión Estatal de Agua (CEAGUA)

ICA	CALIDAD DEL AIRE	RECOMENDACIONES A LA POBLACIÓN
0-50	Buena	No se anticipan impactos a la salud cuando la calidad del aire se encuentra en este intervalo.
51-100	Moderada	Las personas extraordinariamente sensitivas deben considerar limitación de los esfuerzos físicos excesivos y prolongados al aire.
101-150	Dañina a la salud de los grupos sensitivos	Los niños adultos activos, y personas con enfermedades respiratorias tales como el asma, deben evitar los esfuerzos físicos excesivos y prolongados al aire.
151-200	Dañina a la salud	Los niños adultos activos, y personas con enfermedades respiratorias tales como el asma, deben evitar los esfuerzos físicos excesivos y prolongados al aire libre; las demás personas, especialmente los niños, deben limitar los esfuerzos excesivos y prolongados al aire libre.
201-300	Muy dañina a la salud	Los niños adultos activos, y personas con enfermedades respiratorias tales como el asma, deben evitar todos los esfuerzos excesivos al aire libre; las demás personas, especialmente los niños, deben limitar los esfuerzos físicos excesivos al aire libre.
300+	Arriesgado	

CALIDAD DEL AIRE CUERNAVACA, MORELOS.

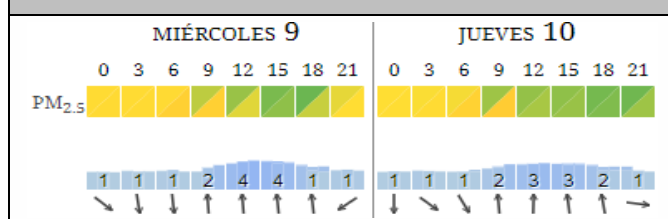


PRONOSTICO DE TEMPERATURAS POR MUNICIPIO

Municipio	Min.	Max.	Municipio	Min.	Max.
Amacuzac	09°	31°	Tepalcingo	12°	32°
Cuautla	13°	27°	Ayala	12°	30°
Jiutepec	12°	28°	Huitzilac	02°	18°
Temixco	13°	32°	Tepoztlán	10°	30°
Tlaltizapan	12°	32°	Zacualpan	10°	26°
Axochiapan	14°	33°	Tlalquitenango	12°	35°
Cuernavaca	09°	27°	Puente de Ixtla	11°	34°
Jojutla	13°	35°			

Elaboró: Enrique Hernández Hidrometeorólogo

PRONOSTICO DE LA CALIDAD DEL AIRE



TEMPERATURAS MAXIMAS Y MINIMAS, ÚLTIMAS 24 HRS

Mínimas	Máximas
Huitzilac 23° 7°	39° 18° Tlaquiltenango
Tetela del Volcán 26° 11°	39° 18° Jojutla
Totolapan 28° 12°	37° 20° Zacatepec
Ocuituco 28° 12°	37° 20° Puente de Ixtla



<http://ssm.gob.mx>



Servicios de Salud Morelos



@MorelosSalud

Callejón Borda N°3 Col. Centro C.P. 62000
 Teléfono (777) 312 62 31 / 314 33 36 ext. 222

Calle Gómez Azcárate No. 205, Col. Lomas de la Selva
 C.P. 62270, Cuernavaca, Morelos. Tel.: 777 102 25 56



MORELOS
2018 - 2024

**SERVICIOS
DE SALUD**

Fecha: 09 febrero del 2022
Semana Epidemiológica: 06
Área: Coordinación de Vigilancia Epidemiológica, **UIES.**

INFORME DE MONITOREO EPIDEMIOLÓGICO

Fuente: Jurisdicciones Sanitarias del estado de Morelos.

JURISDICCION SANITARIA I:

- SIN EVENTOS EXTRAORDINARIOS.

JURISDICCION SANITARIA II:

- SIN EVENTOS EXTRAORDINARIOS.

JURISDICCION SANITARIA III:

- SIN EVENTOS EXTRAORDINARIOS.



<http://ssm.gob.mx>



Servicios de Salud Morelos



@MorelosSalud

Callejón Borda N°3 Col. Centro C.P. 62000
Teléfono (777) 312 62 31 / 314 33 36 ext. 222

**Calle Gómez Azcárate No. 205, Col. Lomas de la Selva
C.P. 62270, Cuernavaca, Morelos. Tel.: 777 102 25 56**